

# KESEPAKATAN BERSAMA

20 lokas TEA

ANTARA  
PEMERINTAH DESA DEYANGAN KECAMATAN MERTOYUDAN  
DENGAN

PEMERINTAH DESA KRINJING KECAMATAN DUKUN

NOMOR : 140/010 /XI/2014

NOMOR : 140/001 /XI/2014

TENTANG  
PENANGANAN PENGUNGSI LETUSAN GUNUNG MERAPI BERBASIS  
DESA BERSAUDARA (SISTER VILLAGE)

Pada hari ini, Senin tanggal Sepuluh Bulan Nopember tahun Dua Ribu Empat Belas bertempat di Balai Desa Deyangan Kecamatan Mertoyudan Kabupaten Magelang, yang bertanda tangan di bawah ini :

1. GURITNO, AMd : Kepala Desa Deyangan Kecamatan Mertoyudan Kabupaten Magelang, selanjutnya disebut PIHAK KESATU.
2. ISMAIL : Kepala Desa Krinjing Kecamatan Dukun Kabupaten Magelang, selanjutnya disebut PIHAK KEDUA.

PIHAK KESATU dan PIHAK KEDUA secara terpisah disebut sebagai PIHAK dan secara bersama-sama selanjutnya disebut PARA PIHAK.

PARA PIHAK terlebih dahulu menyepakati hal-hal sebagai berikut :

1. PIHAK SATU menyetujui bekerjasama dengan PIHAK KEDUA dalam penanganan pengungsi apabila terjadi letusan Gunung Merapi berbasis desa bersaudara (Sister Village).
2. PIHAK SATU mengizinkan wilayah beserta fasilitas yang ada untuk dijadikan tempat evakuasi atau pengungsian bagi penduduk PIHAK KEDUA apabila terjadi letusan Gunung Merapi yang mengancam warga PIHAK KEDUA.
3. PARA PIHAK akan melaksanakan pengelolaan pengungsi secara bersama-sama dengan dilandasi prinsip-prinsip saling percaya, saling membantu, transparan dan akuntabel dalam satu tim terpadu.
4. PIHAK KEDUA bersedia untuk menjaga ketertiban dan keamanan warganya selama di pengungsian dibantu oleh PIHAK KESATU.

5. Apabila mengalami kesulitan dalam pengelolaan pengungsi, maka PARA PIHAK bersepakat untuk meminta bantuan kepada Pemerintah Kabupaten Magelang melalui Pemerintah Kecamatan PARA PIHAK.
6. Hal-hal yang bersifat lebih teknis akan diatur kemudian dengan cara musyawarah mufakat antara PIHAK KESATU dan PIHAK KEDUA.

Kersepakatan bersama ini dibuat rangkap 2 (dua), masing-masing sama bunyinya serta mempunyai kekuatan hukum yang sama setelah ditanda tangani diatas materai yang cukup oleh PARA PIHAK.



Mengetahui ;





## DAFTAR HADIR

RAPAT : RAPAT PENGUSULAN PEMBANGUNAN BUNDAWATI

HARI & TANGGAL : SENIN, 16-02-2015

TEMPAT : Balai Desa Deyangan

NO	NAMA	ALAMAT	JABATAN/ ORGANISASI	TANDA TANGAN
1	H. Sudarman	Deyangan	T.M.	
2	Pravito S.			
3	Bp. TOHA	CARIAN		
4	Bp. H. Ghasan	Biyetan	Tarbi	
5	Bp. Adngati	Pangoran	B.T.	
6	M. Mungkar	BANDAR		
7	Jododo	Cyber		
8	Solikin	Kabus.		
9	Suwarno	Pangoran	Kandesa	
10	Afran Arifin	SERAR	Kadue	
11	SUMEDI	NGROTO		
12	ABDUL MUKTI	M. Kump		
13	Bastomi	Pangoran		
14	Muhofk.	Banar		
15	Singgih. W.	Banar	LPMO	
16	Slamet Taufik	Deyangan	Kadus	
17	Hardani	Pangoran		
18	Mar Zukri	Banar		
19	Jarot. A. Sejati	Pandeyan	Kaduo	
20	Siti Nafiah	Banar	Kari	
21	Hartono	Jangbangan	KAMR	
22	Yasro	ngkrep	Kadus	
23	H. Sudarmanjda	Pangoran	BPD	
24	Jaymito S.Pd.	Serale	BPD	
25	H. Suhud	Jangkung	BPD	
26	Arwanto	Deyangan	Kades	
27				
28				
29				
30				









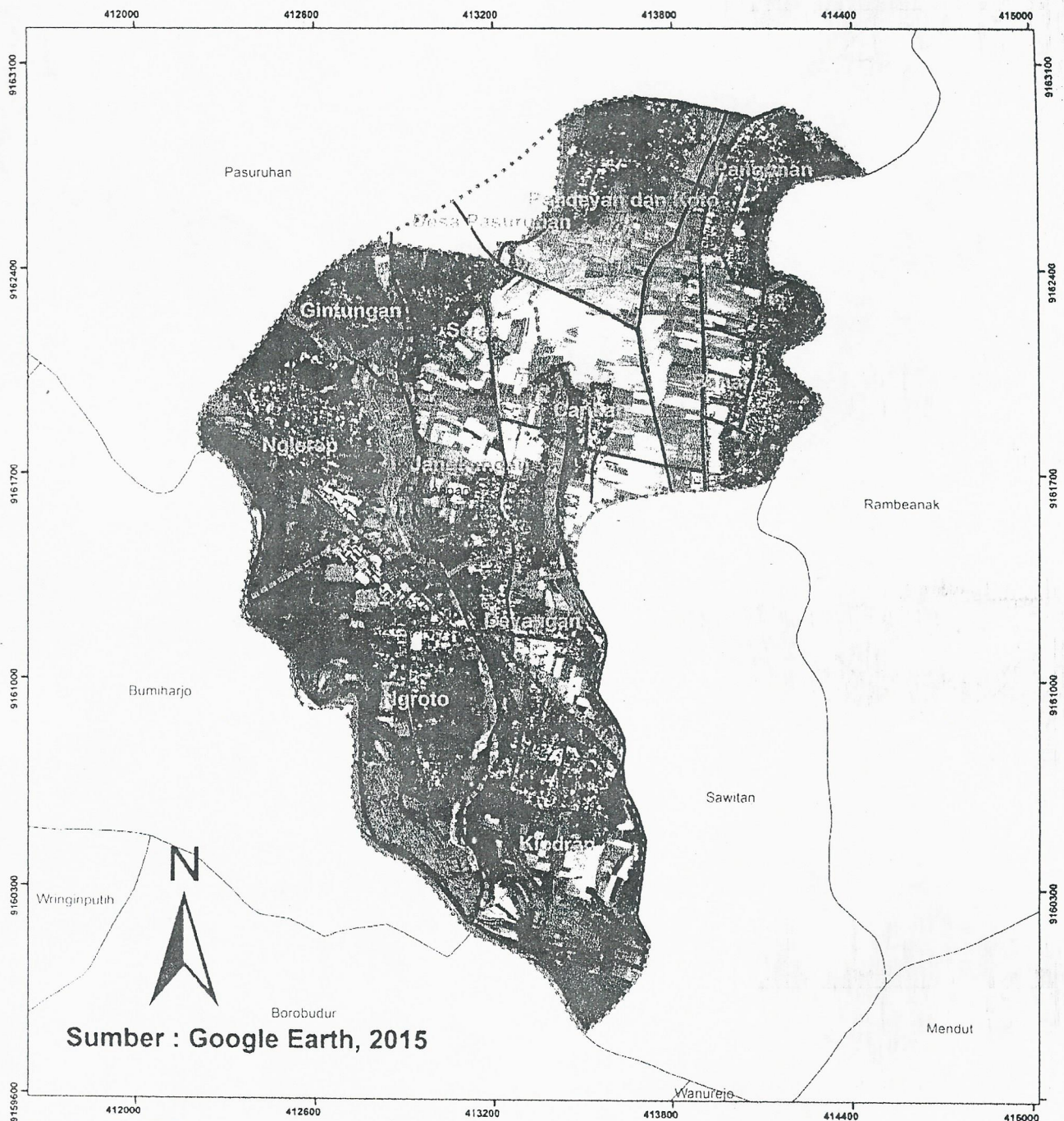
FOTO 0% CALON LOKASI T.E.A











**PETA CITRA DESA DEYANGAN  
KECAMATAN MERTOYUDAN  
KABUPATEN MAGELANG  
JAWA TENGAH**

**Legenda**

- SUNGAI
- JALAN

**Inset**



**KKN TIM I  
UNIVERSITAS DIPONEGORO**

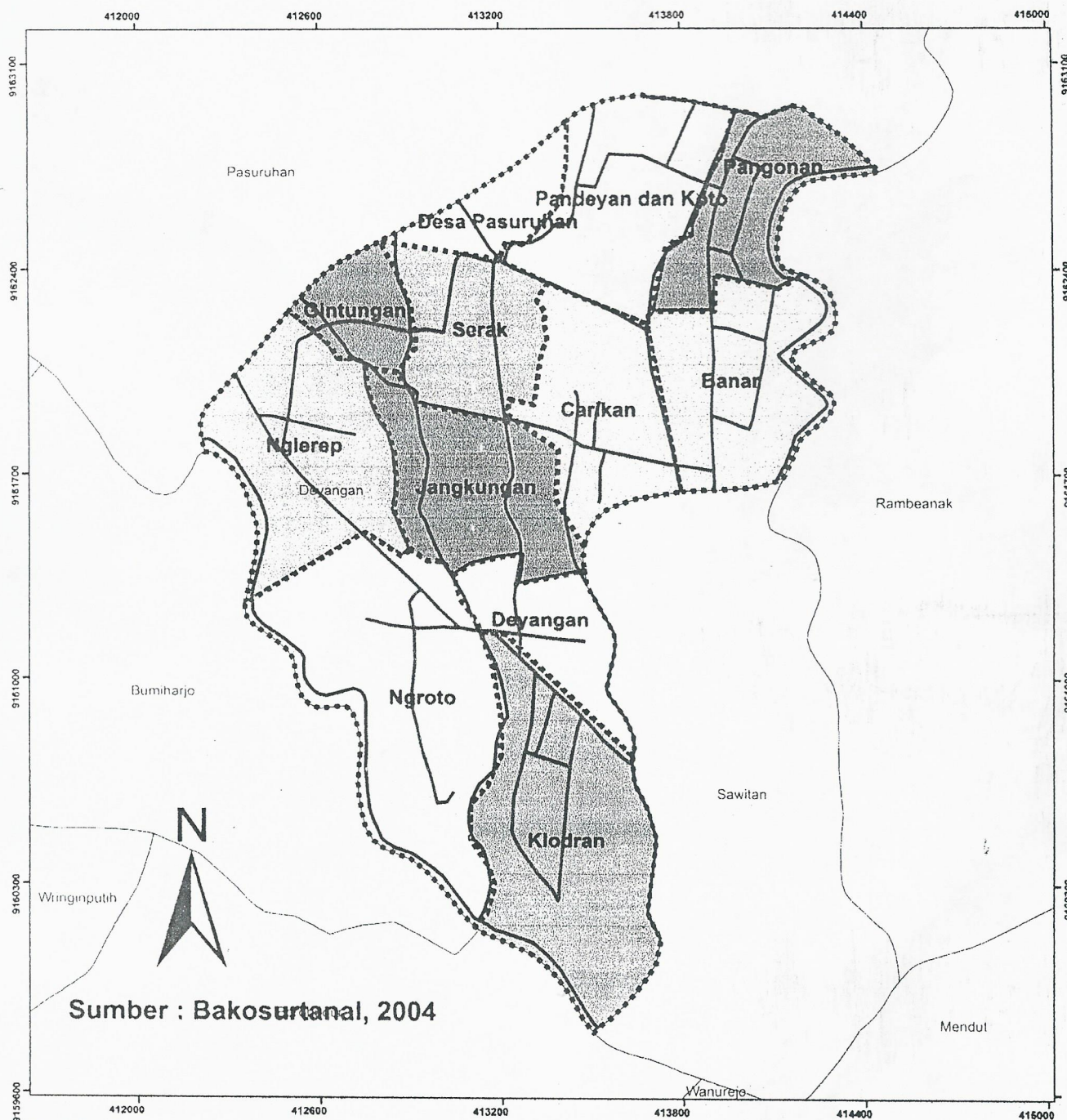


**Skala**

0 162.5 325 650 975 1,300 Meters





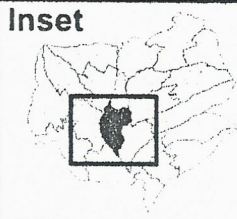


**PETA ADMINISTRASI DESA DEYANGAN  
KECAMATAN MERTOYUDAN  
KABUPATEN MAGELANG  
JAWA TENGAH**

**Legenda**

- Sungai
- Jalan


**Inset**



**KKN TIM I  
UNIVERSITAS DIPONEGORO**

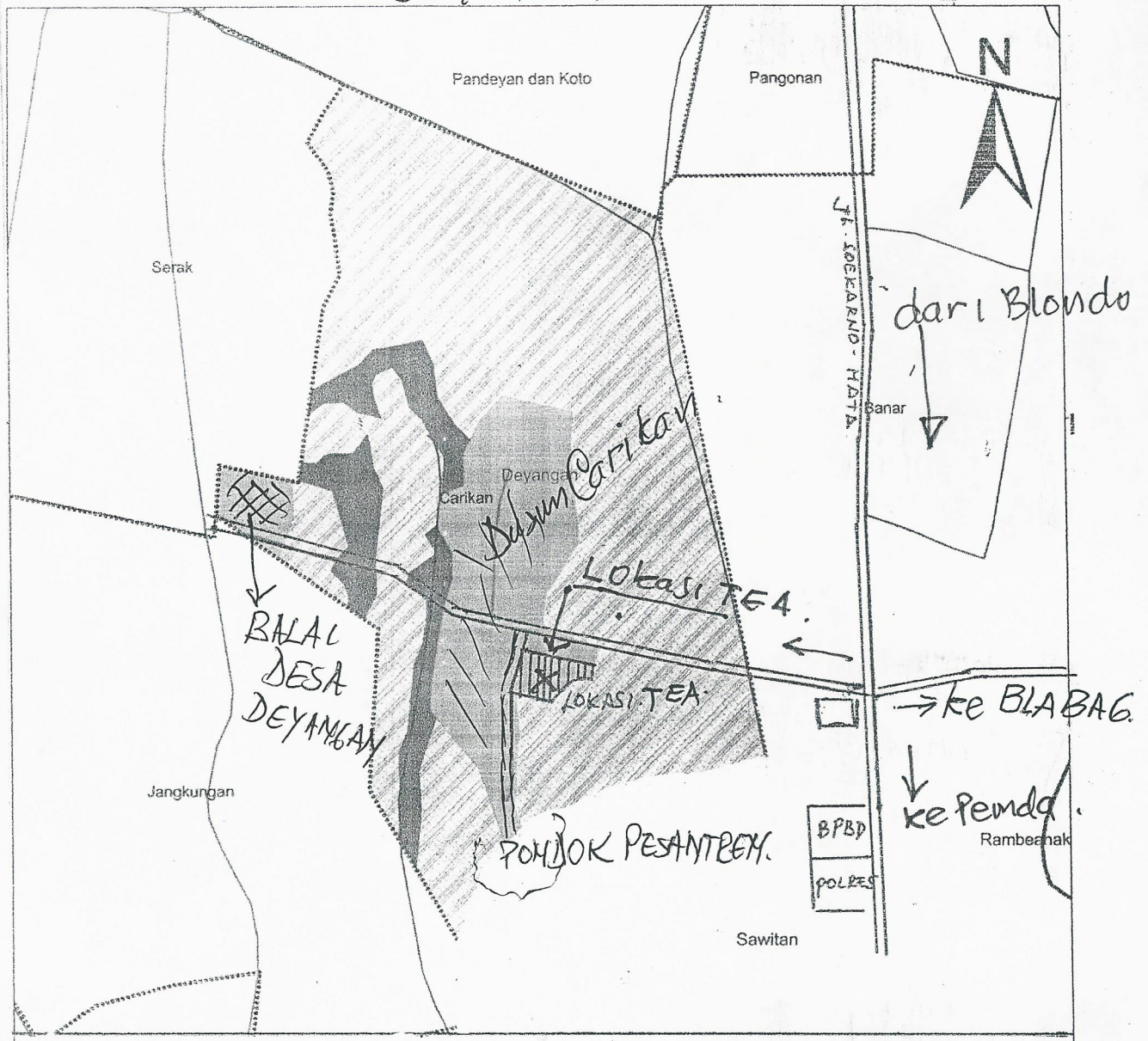


**Skala**





# DENAH LOKASI CALON T.E.A DEYANGAN.





# DENAH LOKASI CALON T.E.A

